

第51回ローバースカウト100kmハイク コース区間図



作成:ローバースカウト100kmハイク

ユース実行委員

CP/コース担当

2017年11月8日版

CP	名称	住所	区間距離 (km)	累計距離 (km)	地区	開設時間	足切り時間
スタート	ひよどり山キャンプ場	八王子市大谷町638		0	多摩西	18日14:00 スタート	18日16:00締切
CP1	布多天神社	調布市調布ヶ丘1-8-1	20.1	20.1	南武蔵野	16:00	19:00
CP2	町田市陸上競技場	東京都町田市野津田町2035	14.7	34.8	町田	17:30	22:00
CP3	芦花公園（蘆花恒春園）	世田谷区粕谷1-20-1	23.3	58.1	世田谷	19:30	19日4:00
CP4	夏の雲公園	練馬区光が丘3-5	11.3	69.4	練馬	21:00	7:00
CP5	小平1団スカウトハウス	小平市花小金井8-26-18(小平市立花小金井武道館西隣)	12.2	81.6	北多摩	22:30	10:00
CP6	(株)立川印刷所	立川市富士見町5-6-15	11.6	93.2	新多磨	19日24:00	13:00
ゴール	ひよどり山キャンプ場	八王子市大谷町638	7.2	100.4	多摩西	1:00	14:00

・QRコードの使い方について

マップの斜め上にあるQRコードを読んでいただくと、ルートやCPの位置をGoogle map上で表示することができます。

Google mapアプリで開けば、自分の現在地とともに推奨ルートを確認することができるので便利です。



CP2-CP3間 世田谷通り (都道3号線)

交差点「登戸」から多摩水道橋に向かう高架の坂道

そのまま真っすぐ進んでも歩道があるが途中まで柵が無く、道も狭く交通量が極めて多いため、参加者は青の矢印で示した迂回路を通過して下さい。

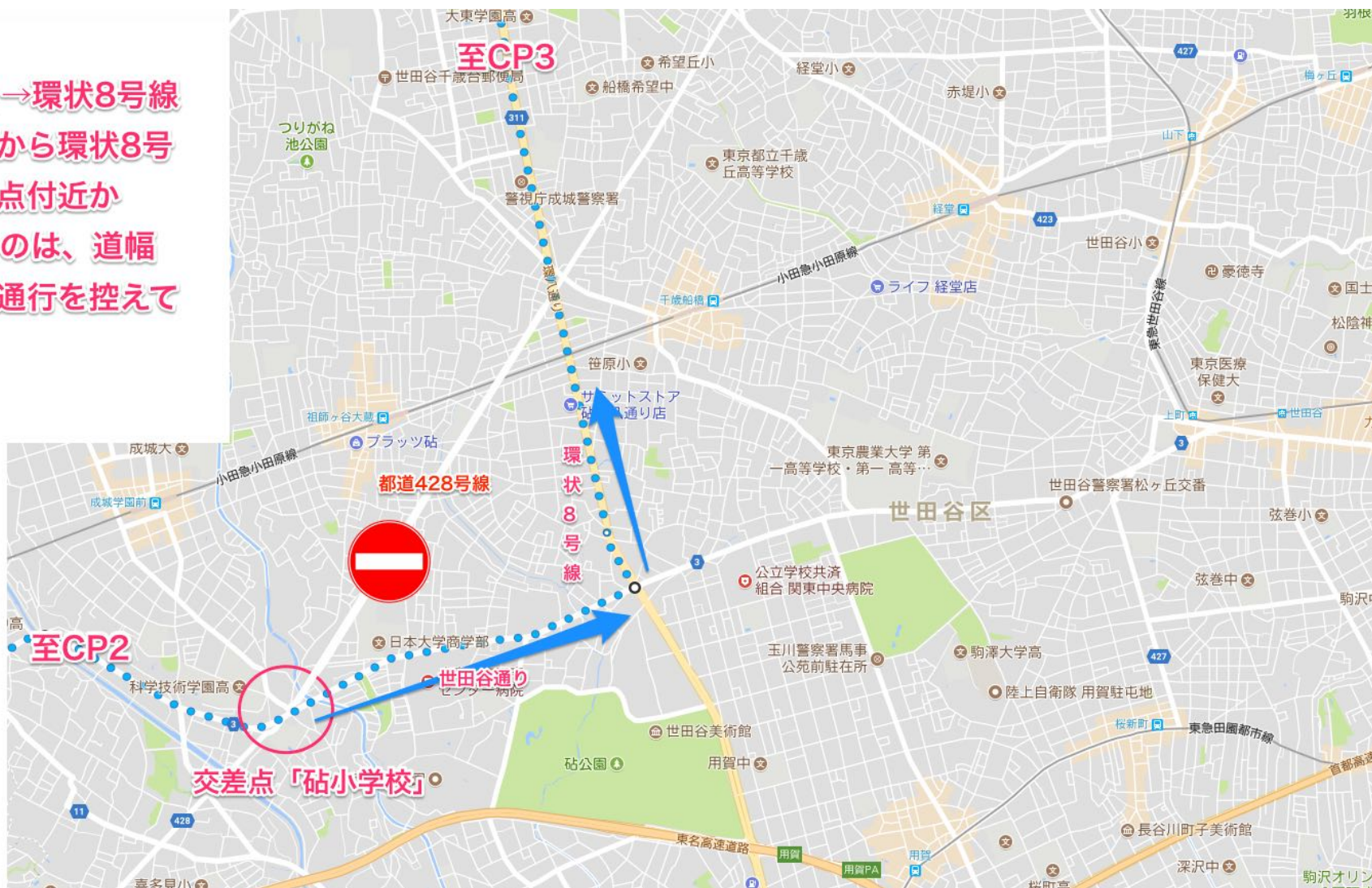
迂回路は交差点「登戸」から左に逸れた道を歩き、途中で南武線の線路に突き当たるが左に行けば踏切があるので、踏切を渡った先の信号を右に戻り、真っすぐ行けば階段があるのでそれを登れば多摩水道橋の入り口に出ることができます。

赤丸の部分は坂道 (通行禁止)



CP2-CP3間 世田谷通り→環状8号線
推奨ルートは世田谷通りから環状8号線ですが、砧小学校交差点付近から、都道428号線を通るのは、道幅が狭く交通量も多いため通行を控えて下さい。

青の矢印で示したルートが推奨ルートです。



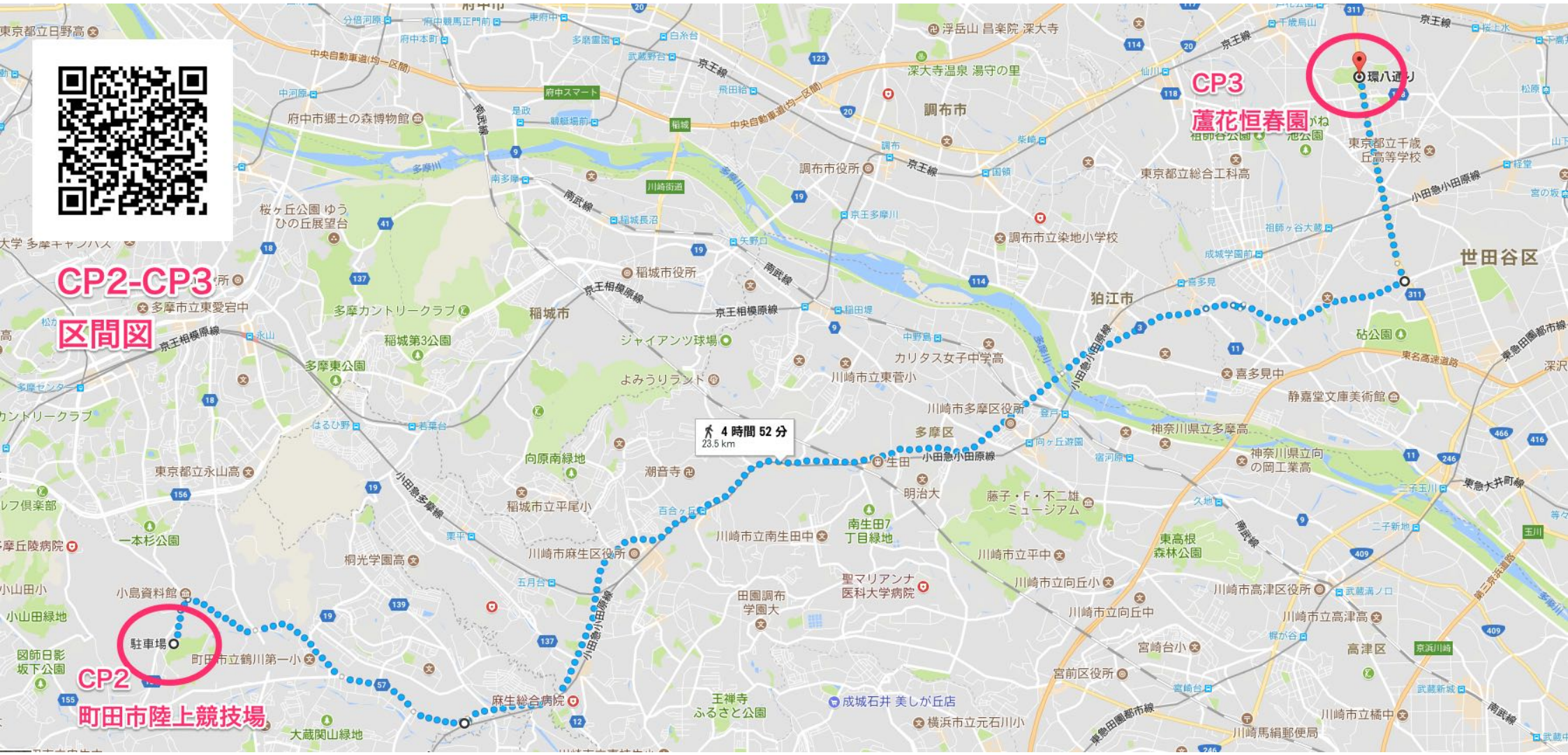


CP2-CP3 区間図

CP2
町田市陸上競技場

CP3
蘆花恒春園

4時間 52分
23.5 km





CP3-CP4

区間図

歩 2時間 24分
11.3km

CP4
夏の雲公園

CP3
蘆花恒春園





CP5-CP6

区間図

立川市

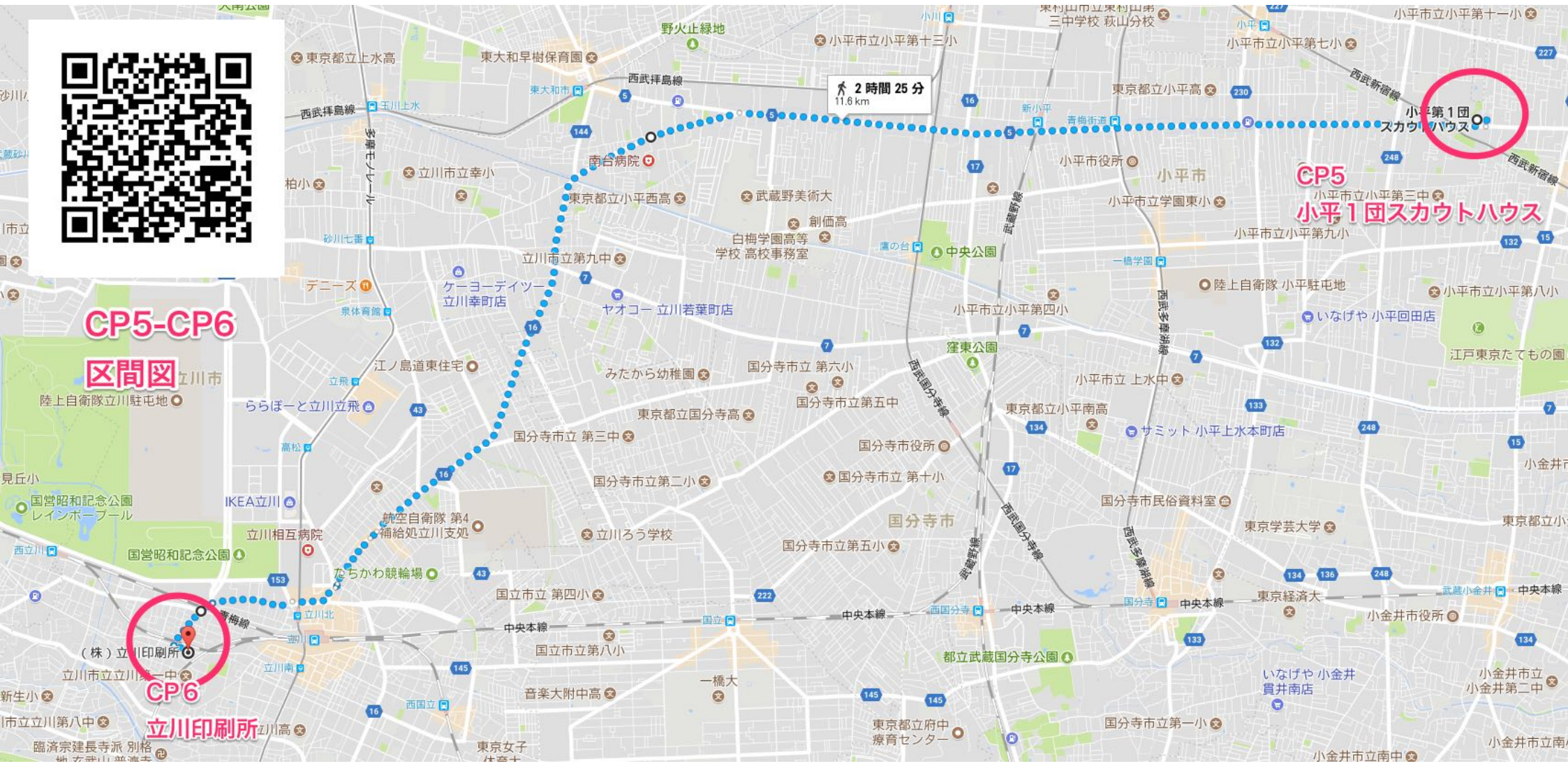
CP6

立川印刷所

2時間 25分
11.6 km

CP5

小平1団スカウトハウス



CP5-CP6間 通行禁止区域

立川駅周辺は繁華街であり、治安状況を考慮して通行禁止エリアとします。参加者は推奨ルートを厳守してください。青いルートが推奨ルートです。



