

第52回ローバースカウト100kmハイク チェックポイント周辺図



作成:ローバースカウト100kmハイクユース実行委員
CP/コース担当

2018年10月25日版



【大会コース情報】
QRコードを読み取る
または

<https://goo.gl/maps/ARhXXXdhmpJ2>

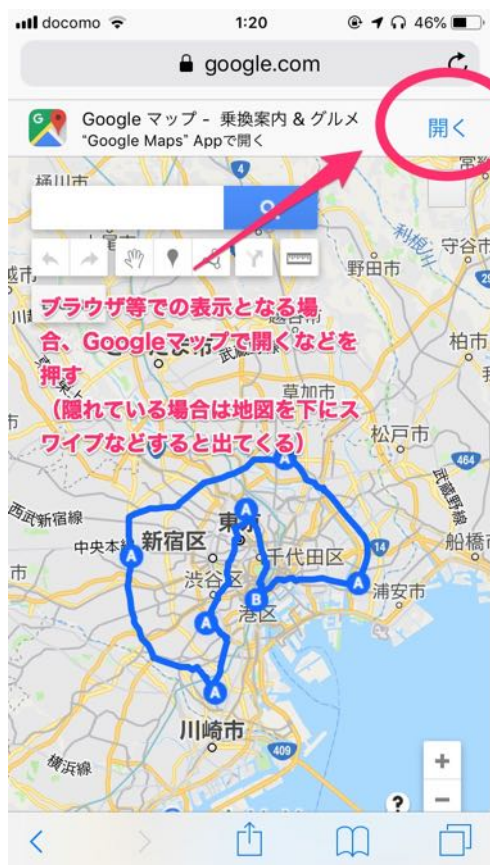
CP	名称	区間距離 (km)	累計距離 (km)	住所	開設時間	足切り時間
スタート	増上寺慈雲閣		0.0 km	〒105-0011 東京都港区芝公園4丁目7	10日14:00 スタート	16:00締切
CP1	行船公園	11.6 km	11.6 km	〒134-0081 東京都江戸川区北葛西3丁目2-1	14:30	18:30
CP2	西新井大師	16.2 km	27.8 km	〒123-0841 東京都足立区西新井1丁目15-1	16:30	22:00
CP3	双百合幼稚園	20.8 km	48.6 km	〒167-0052 東京都杉並区南荻窪1丁目4-11	18:30	11日2:00
CP4	池上本門寺朗子会館	18.2 km	66.8 km	〒146-0082 東京都大田区池上1丁目32-12	21:00	6:00
CP5	祐天寺	9.3 km	76.1 km	〒153-0052 東京都目黒区祐天寺2丁目13	22:00	8:30
CP6	落合第二特別出張所	11.0 km	87.1 km	〒161-0032 東京都新宿区中落合4丁目17-13	0:00	11:30
ゴール	増上寺慈雲閣	12.0 km	99.1 km	〒105-0011 東京都港区芝公園4丁目7	11日1:00	14:00

※QRコードは(株)デンソーウェーブの登録商標です。

・QRコードの使い方・注意

大会コースの把握のため、GoogleMapアプリを使ったコース情報を提供します。使い方は以下の通りです。

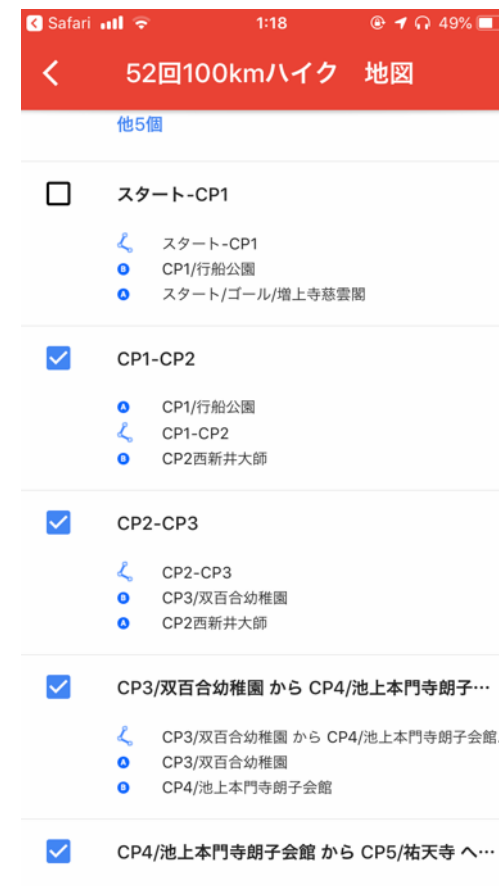
歩きスマホ、バッテリーの消耗に注意しながら使用してください。



QRコードを読み取ります。位置情報の表示できないブラウザなどでの表示の場合は、GoogleMapアプリで開くようにしてください。

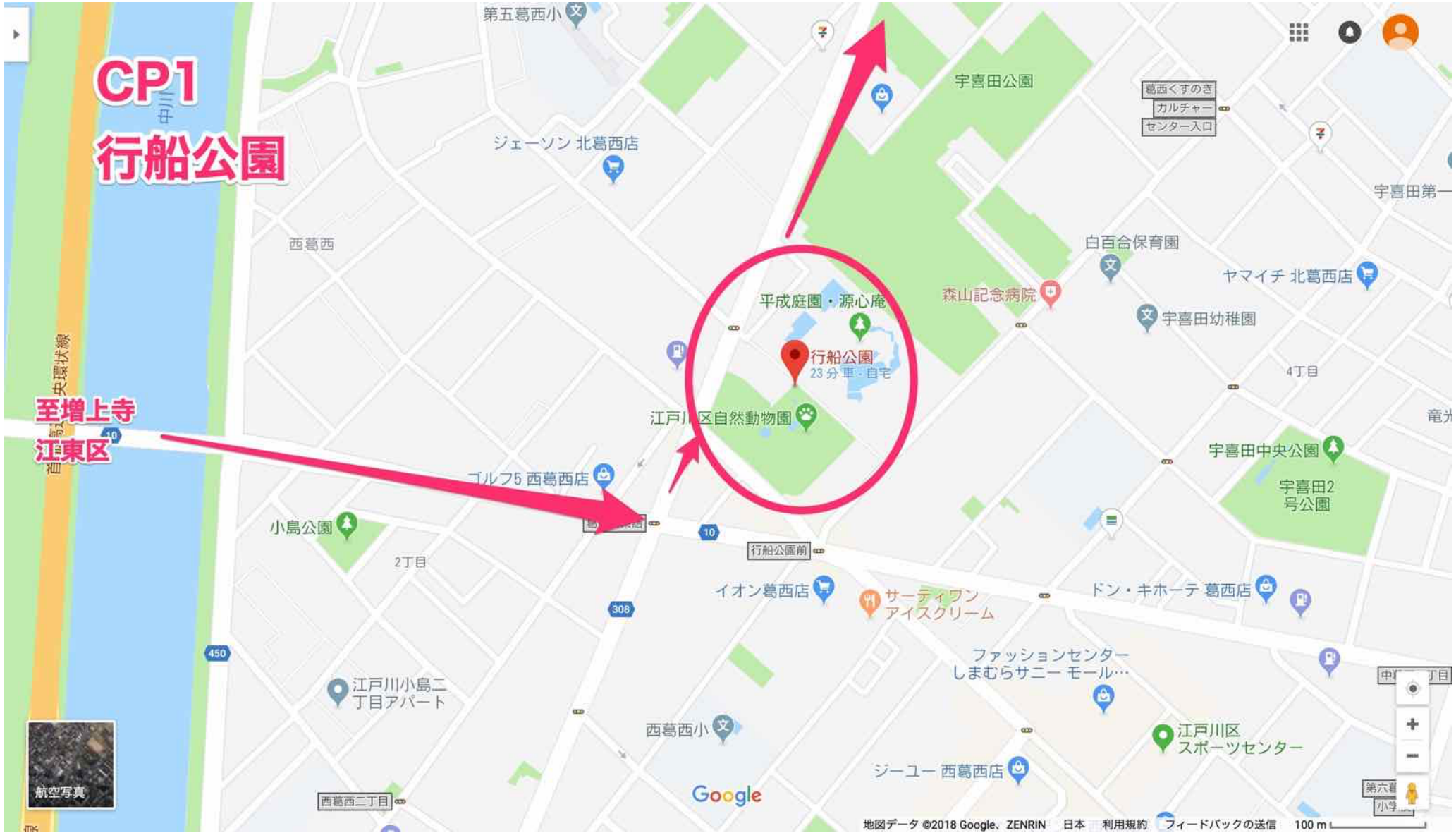


Google Mapアプリで表示できれば完了です。表示が消えてしまった場合は、再度QRコードを読み取ることで表示できます。

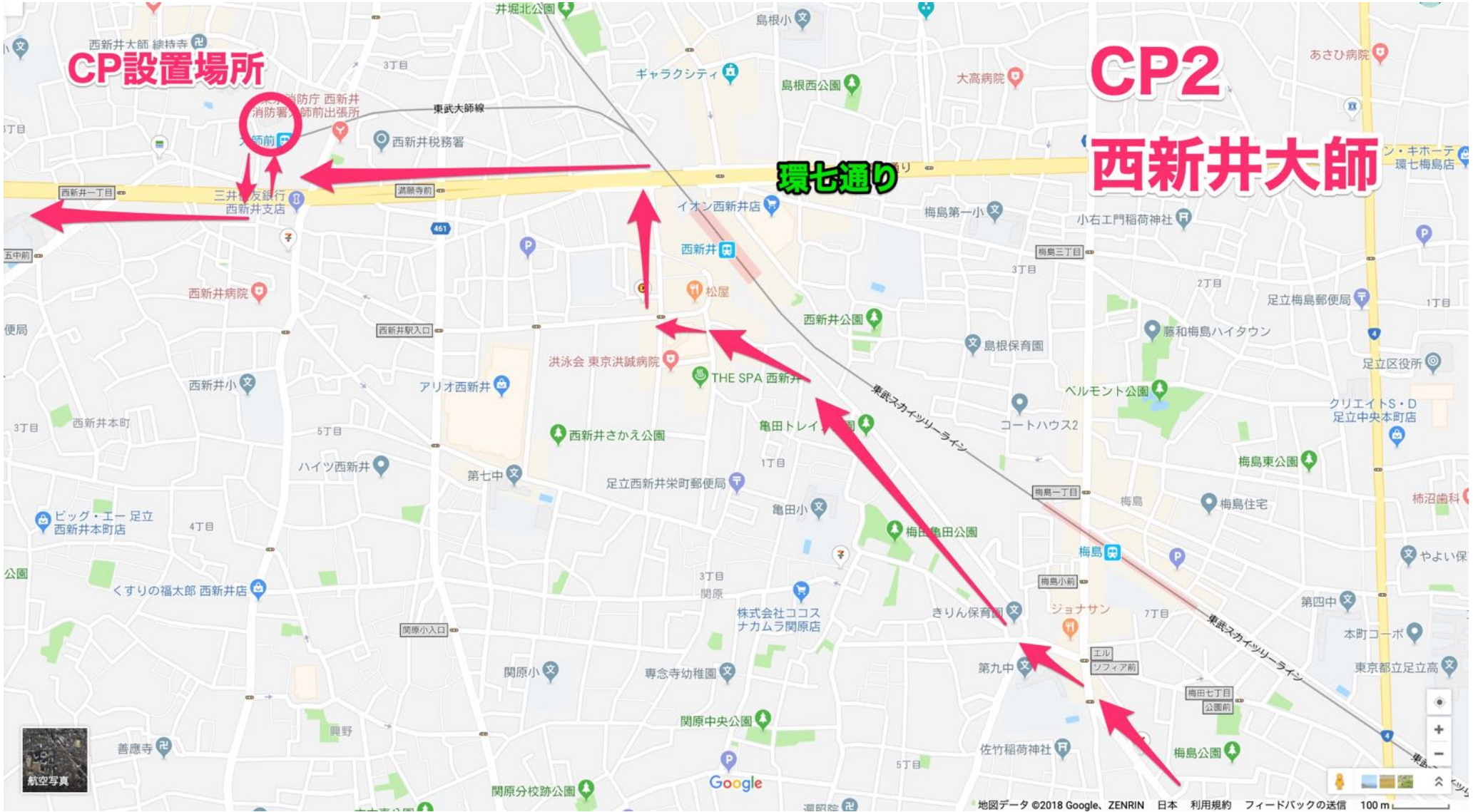


「地図の凡例」画面表示する地図を切り替えたり、マップの詳細を見ることができます。マップを消すには、この画面から「閉じる」を選択してください。

※QRコードは(株)デンソーウェーブの登録商標です。









CP3
ハイツオネスト

双百合幼稚園

CP設置場所
(スピノラ修道女会・
双百合幼稚園)

誘導員

環八通り

「川南」交差点

注意：
「川南」交差点以降は、環八通り西側を
沿って歩くようにしてください
誘導員のいるポイントで曲がり、CPに
向ってください

至CP4
Google

至馬込駅方面

CP4

池上本門寺朗子会館

第二京浜

CP設置場所

池上本門寺朗子会館





CP5

祐天寺

CP設置場所

「浄桂院」

横の駐車場

航空写真

Google

祐 地図データ ©2018 Google, ZENRIN 日本 利用規約 フィードバックの送信 50m

CP6

落合第二特別出張所

新目白通り

CP設置場所 (屋内・1F)



CP6

**落合第二特別出張所
(拡大図)**

**注意：周囲は住宅地のため、昼夜間
わず騒音に注意**

CP設置場所：屋内の1F

新宿区 落合第
二特別出張所

Google