

# 第55回ローバースカウト100kmハイク コース・CP概要



作成：RS100kmハイクユース実行委員会  
コース・CP担当  
2022年10月28日版





【大会コース】  
←QRコードを読み取る  
または

[https://www.google.com/maps/d/edit?id=1majVvP7f2kXKP1q\\_WgzXu9GHdINpukM&usp=sharing](https://www.google.com/maps/d/edit?id=1majVvP7f2kXKP1q_WgzXu9GHdINpukM&usp=sharing)

CP	CP名称	住所	区間距離	累計距離	開設時間	閉設時間 (足切り)
START	増上寺 慈雲閣	東京都港区芝公園4-7		0km	12日14:00	12日16:00
CP1	池上本門寺朗子会館	東京都大田区池上1-32-12	11km	11km	14:30	18:30
CP2	築地本願寺 和田堀廟所	東京都杉並区永福1-8-1	14.5km	25.5km	16:00	21:40
CP3	浅草寺	東京都台東区浅草2-3-1	18.2km	43.7km	17:40	13日1:40
CP4	祐天寺	東京都目黒区中目黒5-24-53	15.7km	59.4km	19:30	4:30
CP5	飛鳥山公園	東京都北区王子1-1-3	17.2km	76.6km	21:40	8:00
CP6	船堀日枝神社	東京都江戸川区船堀6-7-23	16.2km	92.8km	23:50	11:50
GOAL	増上寺 慈雲閣	東京都港区芝公園4-7	13.4km	106.2km	13日1:30	14:00

# 【マップの使い方】




- 今大会では **Google Map** を使用してコース情報を提供します。  
Google Maps
- 参加者はお持ちのスマートフォンに **Google Mapアプリ** をダウンロードしてください。
- アプリダウンロード後QRコードを読み取ると、自動でコースが反映されます。

## カメラで読み取り



## 自動起動

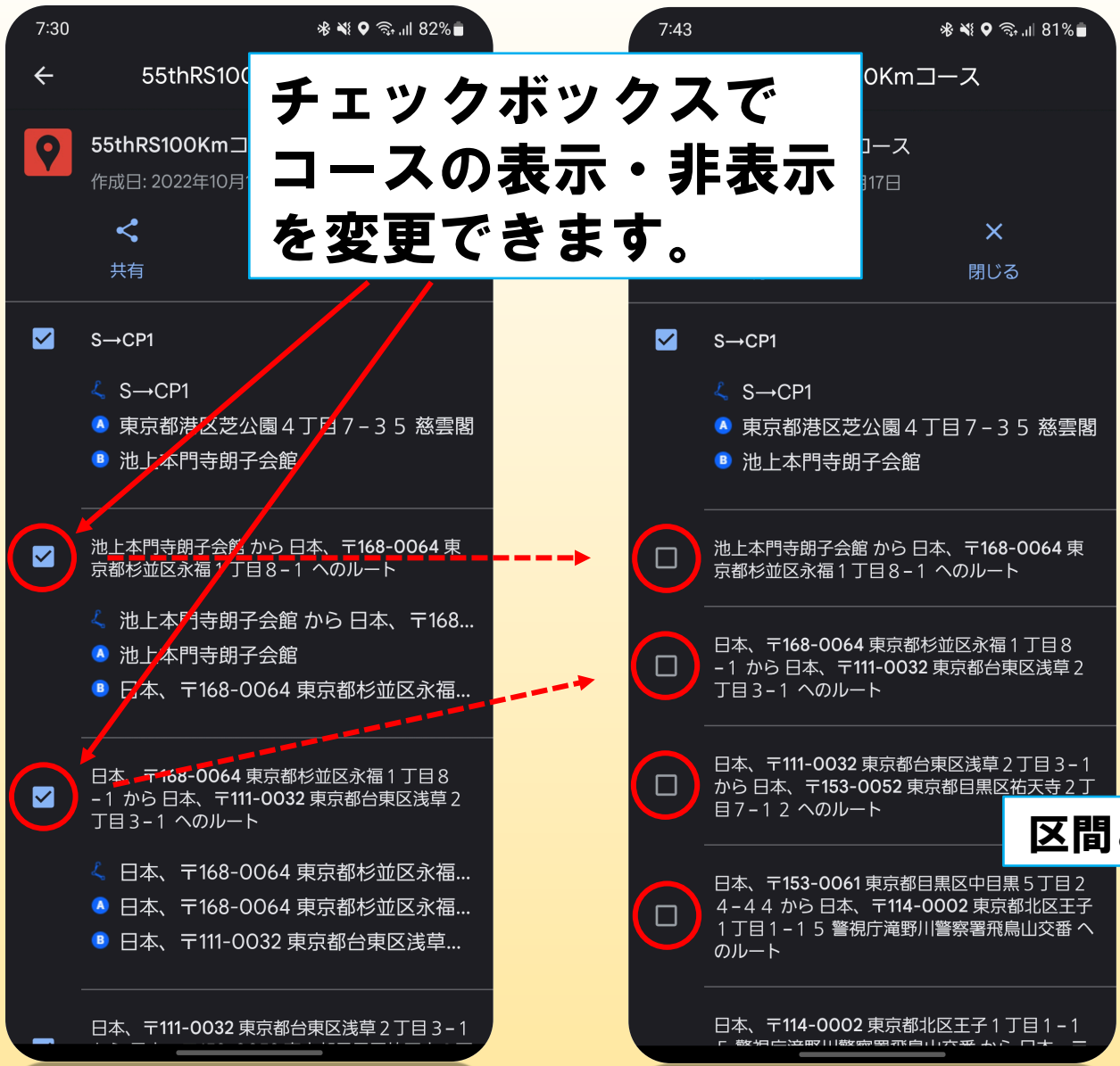


Google Maps



地図の凡例を表示

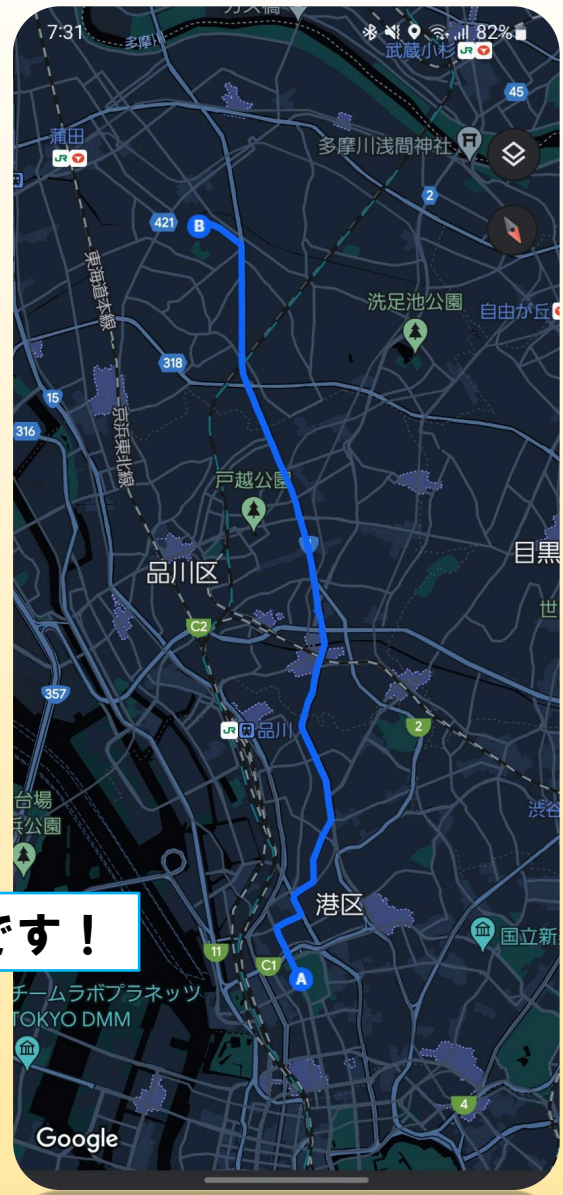
作成日: 2022年10月17日



チェックボックスで  
コースの表示・非表示  
を変更できます。




区間ごとの表示が可能です！



# 【使用上の注意事項】

- ・ 歩きスマホは危険です。地図は一旦立ち止まって見ましょう。
- ・ バッテリーの消耗が激しくなりますのでご注意ください。
- ・ Google Mapでコース表示が消えてしまった場合は、再度QRコードもしくはURLを読み取ってください。
- ・ システムバグで余計な迂回路がある場合があります。
- ・ 現在地と同期しますが、GPSが常に正確であるとは限らないので地図を読むようにしましょう。



# 【CP詳細図】

# CP1


## 池上本門寺朗子会館







- 1月 2021



Google



# CP2

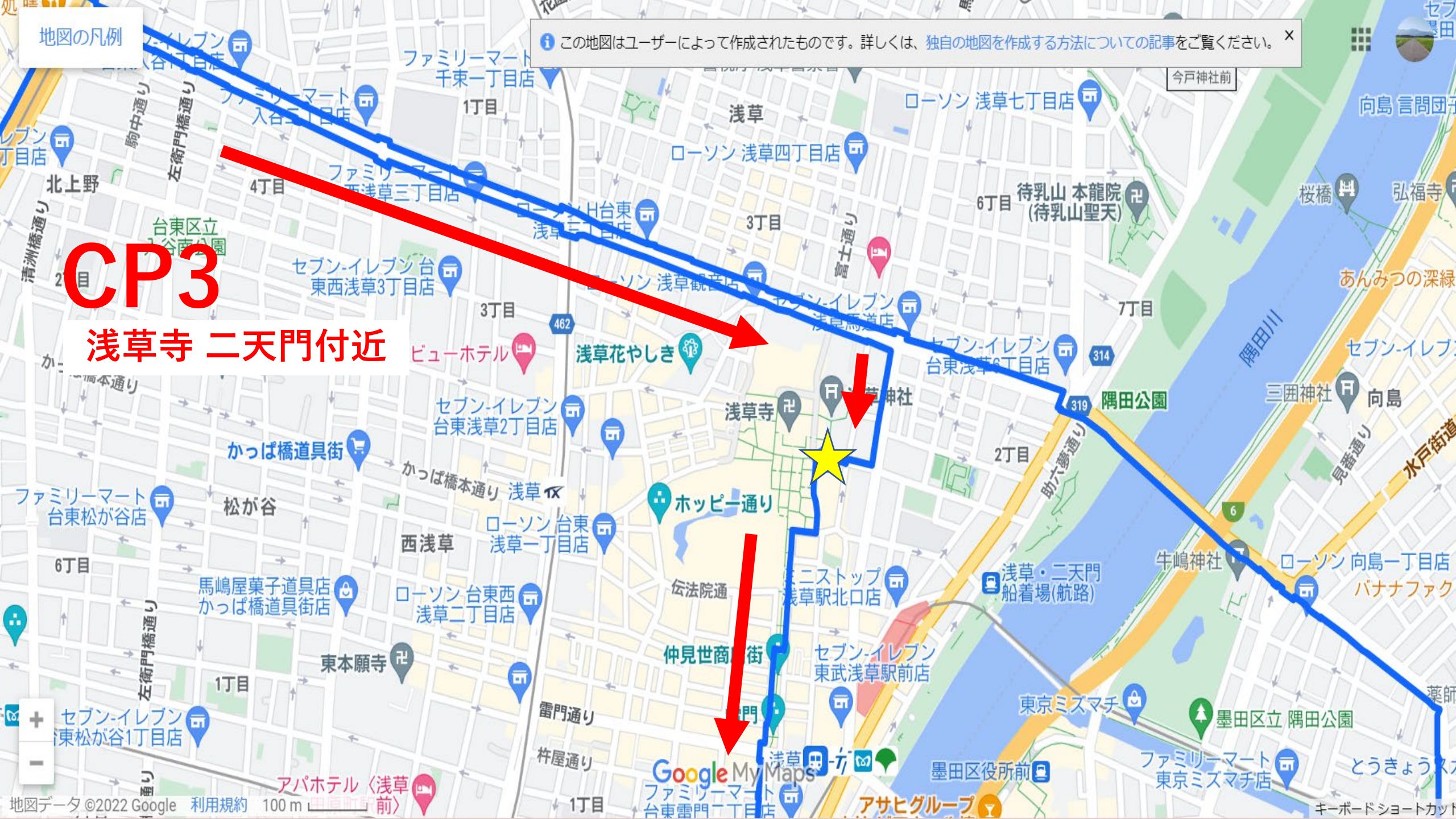
## 築地本願寺 和田堀廟所



築地本願寺 和田堀廟所

# CP3

## 浅草寺 二天門付近



# CP4

## 祐天寺



地図の凡例

# CP5

## 飛鳥山公園



メイプルヴィラ

ヴィラフォンターナ

正受院

ルフォン飛鳥山

東京ゲストハウス王子  
ミュージックラウンジ

松風荘

ヒルズ飛鳥山

王子飛鳥山 The First  
Tower & Residence

清漁荘A棟

シャトーメープル

北区役所 滝野川分庁舎

飛鳥山前郵便局

ティーウエーブ

うな

日榮ハイツ

日好コーポ

栄町

イツ

醸造試験所  
跡地公園

飛鳥山前郵便局

ティーウエーブ

うな

飛鳥山公園  
桜並木のある  
レクリエーション  
エリア

ウィルTS  
田中荘

栄町保育園

滝野川病院(新栄会)

泰山荘

酒類総合研究所

トリ珈琲店

飛鳥山テラス  
飛鳥山

紙の博物館

北区飛鳥山博物館

宇都宮線

紅葉橋通り

ハイメゾン滝野川

グリーンファイブ

第二桃源ビル

コーポ

日本製紙西ヶ原  
社宅1号館

山形新幹線  
東北新幹線

メゾンマスオカ

馬場自治会館

滝野川住宅2号棟

セブン-イレブン 北  
区滝野川2丁目店  
コンビニエンスストア

藤和シティコープ  
飛鳥山公園

コーポ

アートドリームIt's

KING HOUSE 王子

直人事務所

カーサ アクア・K

TMLレジデンス

メゾン飛鳥山

コーポ相川

北区立滝野川  
第三小学校

パールハイツ

シティハイムパークサイド

カムリン2

店

ユウミハイツ

ユウミハイツ

ダイアパレス飛鳥山

浅野ハイツ

パープル王子

センチメンタル

七社神社

カムリン2

ユリ-滝野川

レオパレス滝野川

照内接骨院

ファミリーコアメゾン

浅野ハイツ

メゾンピラカンサ

矢部会計事務所

泉家タオル店

江口歯科医院

オリーブ薬局

国立印刷局東京工

階段を上ってください



Google

地図の凡例

CP6

船堀日枝神社





【通行禁止区域】



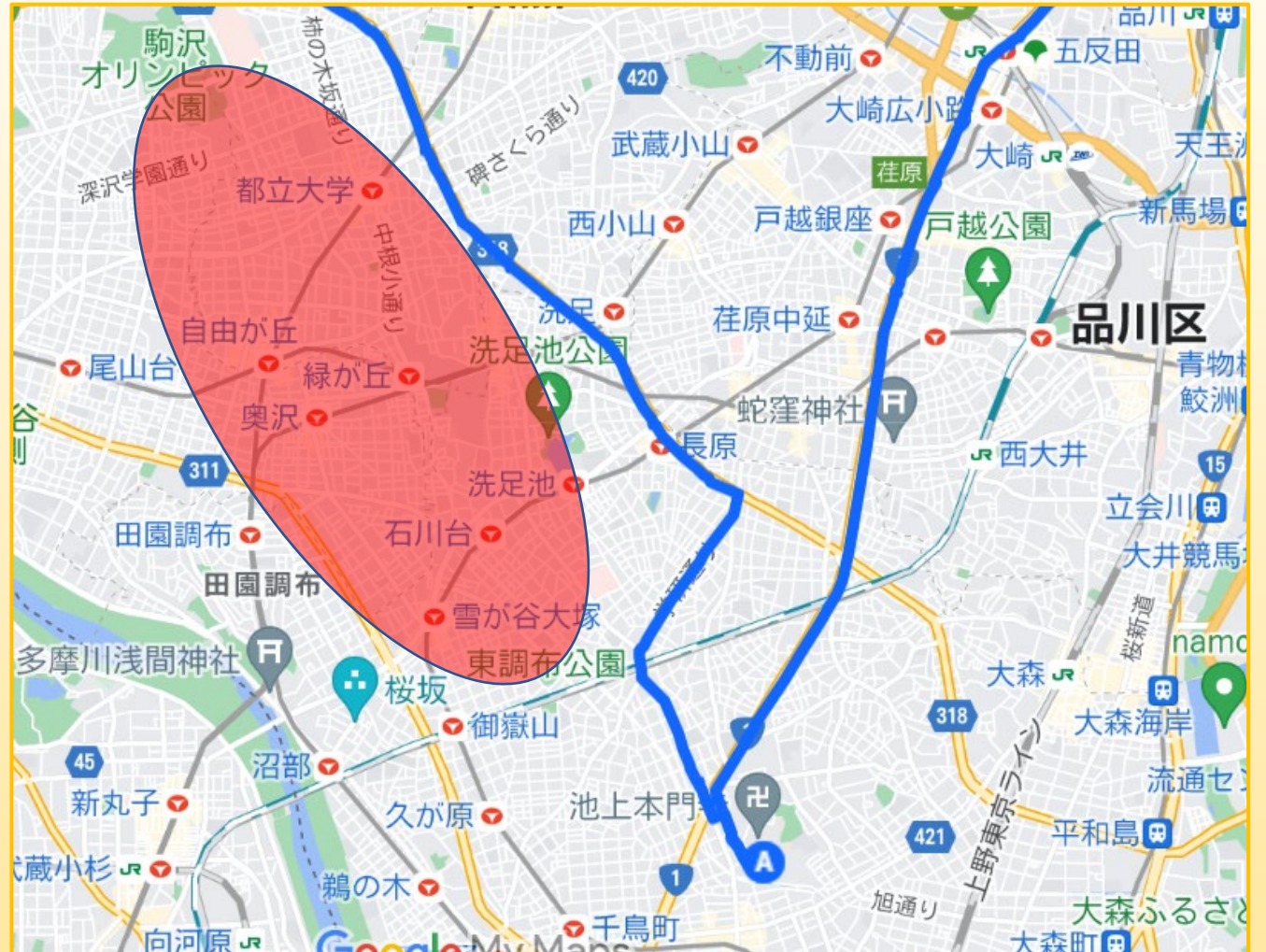
## <通行禁止区域について>

- ① トラブルや事件・事故防止の為、繁華街の通行は禁止です。
- ② 道幅の狭い道路や、柵やガードレールがない歩道の通行は原則禁止です。
- ③ その他コース外区域は通行禁止です。

- ・ 新宿駅周辺（西新宿、新宿三丁目、歌舞伎町 等）
- ・ 渋谷駅周辺（円山町、道玄坂、宇田川町、原宿 等）
- ・ 六本木駅周辺（六本木1から7丁目、西麻布、赤坂、六本木通り 等）
- ・ 池袋駅周辺（池袋、西池袋、南池袋、東池袋 等）
- ・ 銀座駅周辺（銀座、東銀座、築地 等）
- ・ 上野駅周辺（上野、御徒町、秋葉原 等）
- ・ その他コース外繁華街（大久保周辺、高田馬場周辺 亀戸周辺 等）

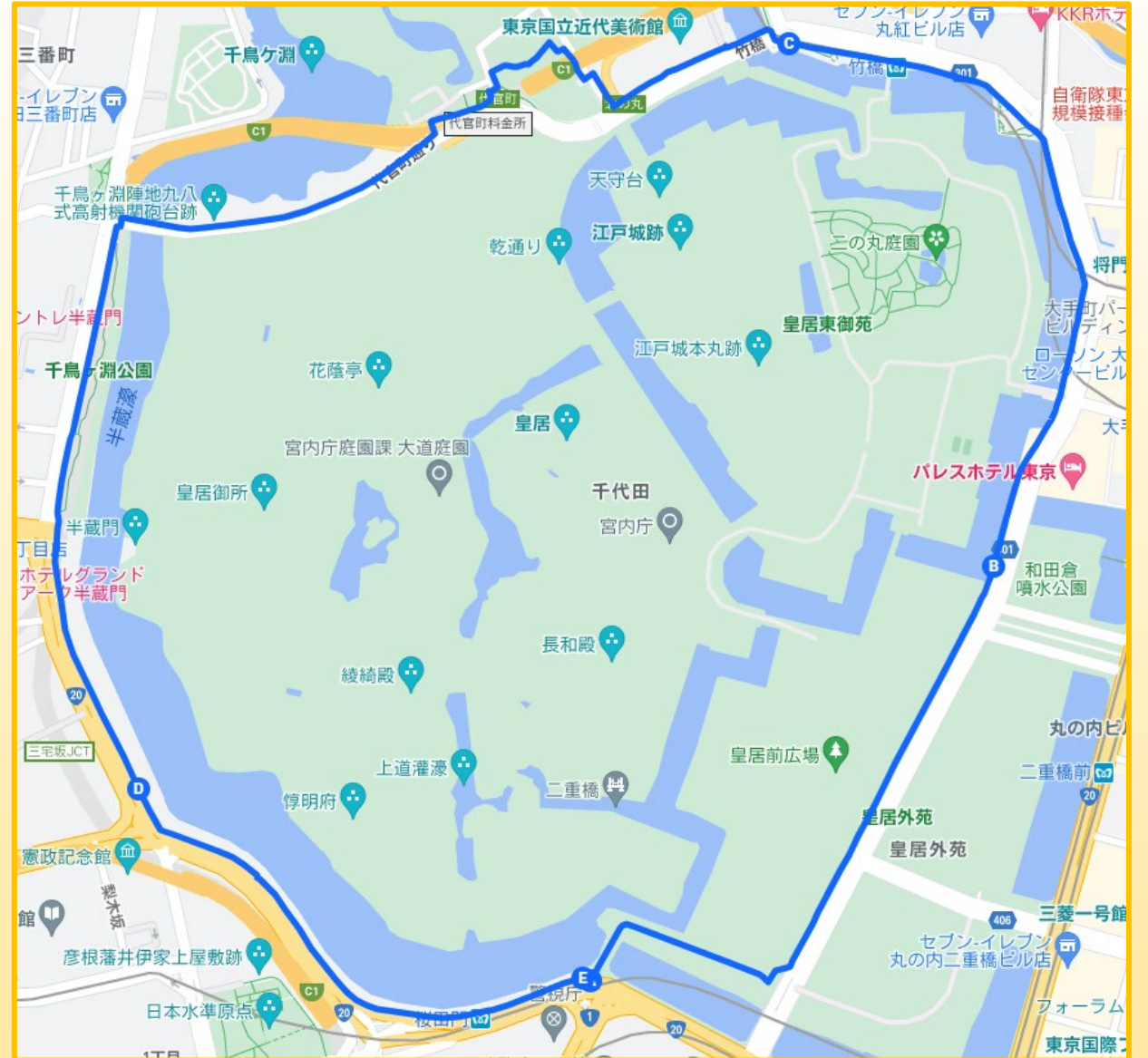
近道かもしれませんが、右図の赤いエリアは道幅が狭いので通行禁止です

CP1→CP2間  
大田区東雪谷町、石川町、  
南千束 周辺



右図の青いルート（皇居マラソンコース）  
は通行禁止です

CP3→CP4間  
皇居周辺（皇居側歩道）  
絶対に通行しないでください。



Google Mapのバグでルートが正しく表示されていない箇所があります

CP1→CP2間

杉並区永福

CP2を出たら甲州街道を渡らずそのまま左側を直進してください。



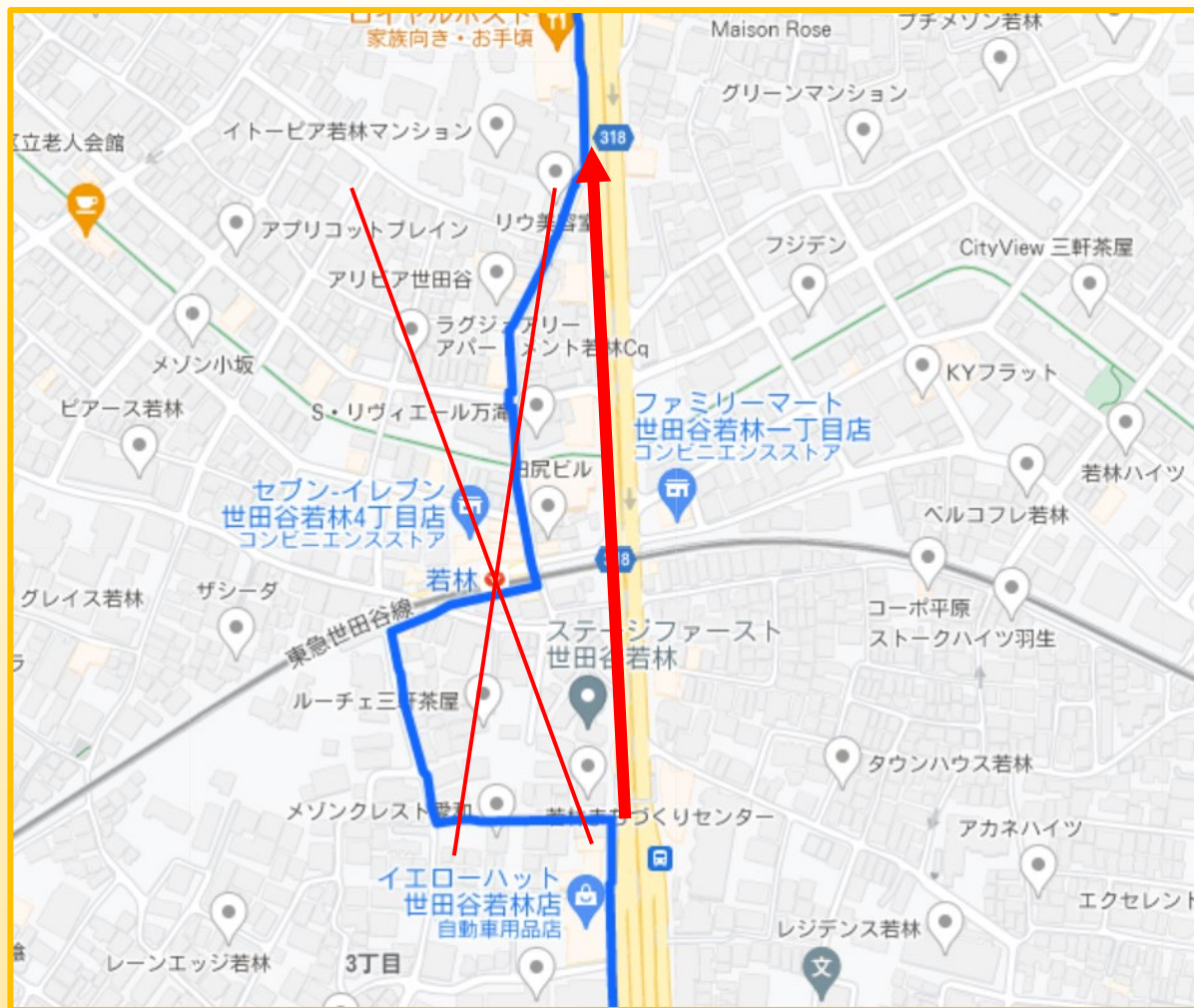
Google Mapのバグでルートが正しく表示されていない箇所があります

CP3→CP4間  
中央区日本橋4丁目日本町  
昭和通りに入らずそのまま直進してください。 (-300m)



Google Mapのバグでルートが正しく表示されていない箇所があります

CP4→CP5間  
世田谷区若林  
環七通りをそのまま直進してください。 (-120m)



Google Mapのバグでルートが正しく表示されていない箇所があります

CP5→CP6間  
江戸川区小松川新大橋通り  
橋を降りずそのまま直進し  
てください。（-630m）



# 【最後に…】

原則、歩行ルートは守っていただきますが、状況次第で柔軟に対応してください。

歩行は基本的に右側通行ですが、歩道がちゃんと整備されている大通りはその限りではありません。

横断歩道を渡るタイミングも一本前もしくは一本後でも問題ありません。  
コースの先を見て判断してください。

ルールを守って楽しく歩きましょう！  
皆さんの健闘を祈ります。

コース・CP担当スタッフ